AUBRAC

Las curvas infinitas del Aubrac

En el corazón de las altas tierras del Aveyron, extendiendo sus impresionantes inmensidades, la meseta volcánica del Aubrac perfila sus horizontes hasta el infinito. Paisajes mágicos, donde la luz cambia en cualquier momento esculpe las curvas y las rocas, creando un ambiente único que sorprende al visitante. La antigua región de los volcanes es hoy una tierra más suavizada y deja espacio para muchas actividades.
AUBRAC. Esta tierra es mítica y cuando la descubrimos tenemos la impresión de conocerla desde siempre: su chef galardonado con estrellas, sus famosos cuchillos, sus quesos, sus vacas, el aligot, la trashumancia... es sinónimo de libertad, de espacio y de pureza.
Nos encontramos en el confín del mundo.

Lo que no te puedes perder

El cuchillo de Laguiole I La Casa de Aubrac I La « Domerie » de Aubrac I Los buronis (refugios) I El restaurante de Michel y Sébastien Bras I La ruta del Camino de Santiago (GR®65) I Senderismo en el « Tour des Monts d'Aubrac » I Espacio 4 estaciones I Estaciones de esquí I Una de la flora las más ricas de europ I Fiesta de la trashumancia I La raza de Aubrac I El aligot de Aubrac I Laguiole queso

Oficina de turismo

-
OT AUBRAC LAGUIOLE CARLADEZ VIADENE
12210 Laguiole
Tel.: +33 (0)5 65 44 35 94
12470 Saint-Chely d'Aubrac
Tel.: +33 (0)5 65 44 21 15
www.aubrac-laguiole.com
12420 Argences en Aubrac
Tel.: +33 (0)5 65 66 19 75
www.argencetourisme-aubrac.com
12460 Saint-Amans-des-Côts
Tel.: +33 (0)5 65 44 81 61
www.aubrac-viadene.com
-
OT DES CAUSSES à l'AUBRAC
12130 Saint-Geniez d'Olt et d'Aubrac
Tel.: +33 (0)5 65 70 43 42
12130 Sainte-Eulalie d'Olt
Tel.: +33 (0)5 65 47 82 68
www.causses-aubrac-tourisme.com

De las gargantas... a los 100 valless

Es una meseta de mediana altura poblada de sotos y atravesada por pequeños valles (de ahí el nombre de región de los 100 valles) y por las gargantas de Aveyron y de Viaur. Un paisaje infinitamente variado que engloba Ségala, la base del valle del Lot y la cuenca de Decazeville, las gargantas de Aveyron, la región de Viaur y pequeñas causses.
En su arquitectura está siempre presente la diversidad ; cuenta con un pequeño patrimonio compuesto por refugios de pastores (caselles), palomares, fortificaciones medievales bastides), casas típicas de montaña y los importantes asentamientos de Ségala, que dudaban entre pizarra y teja, son testimonio de la historia de la industria de la cuenca de Decazeville...



ROUERGUE Y GARGANTAS DE AVEYRON

Qué visitar, qué hacer, qué comer

Las Bastides de Rouergue I La colegiata de Villefranche de R. I Las termas de Cransac I El castillo de Bosc Toulouse-Lautrec I El castillo de Bournazel I El espacio de Georges Rouquier I El parque de animales de Pradinas I El via crucis de G. Moreau en Decazeville I El patrimonio industrial de Decazeville I El sector de la artesanía en Sauveterre de R. I La ruta de los oficios de Ségala I Las ciudades más hermosas de Francia: Belcastel, Sauveterre de R., Najac I El Festival en las Bastides I Los tripous

Oficina de turismo

OT OUEST AVEYRON
12202 Villefranche-de-Rouergue
Tel.: +33 (0)5 65 45 13 18
12270 Najac - Tel.: +33 (0)5 65 29 72 05
12260 Villeneuve d'Aveyron
Tel.: +33 (0)5 65 81 79 61
www.tourisme-villefranche-najac.com
-
OT DU PAYS SÉGALI
12800 Naucelle
Tel.: +33 (0)5 65 67 16 42
12800 Naucelle-Gare
Tél. : 05 81 19 52 62
www.aveyron-segala-tourisme.com
12160 Baraqueville
Tél. : 05 31 97 01 20
www.baraqueville.fr
12800 Sauveterre-de-Rouergue
Tel.: +33 (0)5 65 72 02 52
www.sauveterre-de-rouergue.fr
-
OFFICE DE TOURISME ET DU THERMALISME DE DECAZEVILLE COMMUNAUTÉ
12110 Cransac-les-Thermes
Tel.: +33 (0)5 65 63 06 80
12300 Decazeville
Tel.: +33 (0)5 65 43 18 36
www.tourisme-paysdecazevillois.fr
-
OT DU PLATEAU DE MONTBAZENS
12220 Montbazens
Tel.: +33 (0)5 65 63 77 94
12220 Peyrusse-le-Roc
Tel.: +33 (0)5 65 80 49 33
www.plateau-de-montbazens.com
-
OT AVEYRON SÉGALA
12240 Rieupeyroux
Tel.: +33 (0)5 65 65 60 00
12200 Le Bas Ségala (saisonnier)
Tel.: +33 (0)5 65 81 13 94
12440 La Salvetat Peyralès (saisonnier)
Tel.: +33 (0)5 65 81 88 43
www.tourisme-aveyron-segala.fr
-
OT DU PAYS RIGNACOIS
12390 Rignac - Tel.: +33 (0)5 65 80 26 04
12390 Belcastel
Tel.: +33 (0)5 65 64 46 11
12390 Bournazel (juillet-août)
Tel.: +33 (0)5 65 64 16 60
www.tourisme-pays-rignacois.com

Dos mil años de historia y una catedral

Rodez es la vez obra y poder. El poder de una catedral que surgió de la profundidad de los siglos donde se entremezclan arte, historia y fuerza vital. Apuntalada con solidez sobre la roca, la capital de los "rutenos" parece que aún reina sobre el extenso valle del Aveyron y sobre las mesetas de la zona.
Río arriba de Rodez, el río Aveyron atraviesa un amplio valle dominado por el relieve de la Causse de Sévérac y la inmensidad del bosque de Palanges. Aquí descubrirás Laissac, una ciudad conocida por su mercado de ganado, el 2º de Francia. Un poco más lejos encontraremos el castillo fortaleza de Sévérac enclavado en su promontorio.



RODEZ Y VALLE DEL AVEYRON

Lo que no te puedes perder

La catedral de Rodez I El Museo de Soulages I Las estatuas-menhir del Museo Fenaille I El campo de golf de 18 hoyos de Rodez I El mercado de ganado de Laissac I Los dólmenes de la parte alta del valle de Aveyron (Buzeins) I El castillo de Sévérac y su espectáculo de luz y sonido I El Festival interregional de Culturas Occitanas: Estivada I Carrera deportiva, BTT: el Roc Laissagais

Oficina de turismo

-
OT RODEZ AGGLOMÉRATION
12000 Rodez
Tel.: +33 (0)5 65 75 76 77
www.tourisme.myrodez.fr
-
OT DES CAUSSES à l'AUBRAC
12150 Sévérac d'Aveyron
Tel.: +33 (0)5 65 47 67 31
12310 Laissac - Sévérac l'Église
Tel.: +33 (0)5 65 70 71 30
www.causses-aubrac-tourisme.com



AVEYRON VIVRE VRAI

enAveyron

mapa

CARLADEZ Y GARGANTAS DEL TRUYERE

VALLE DE LOT

Lo que no te puedes perder

El Don au Fel I El agujero de Bozouls I Terra Mémoria I El Museo de la escafandra I El castillo de Estaing I La doble ciudad única en Francia: St-Santin I El claustro de St-Geniez-d'Olt I Las ciudades más hermosas de Francia: Ste-Eulalie-d'Olt, St-Cômes-d'Olt, Estaing I Navegar por el Lot y el barco-restaurante de Olt I La ruta del Camino de Santiago (GR®65) I Paraíso de pescadores (lucios, percas, carpas...) I El Festival de Senderismo en Plena Naturaleza I El espectáculo vivo: El ayer de un pueblo I La Fiesta de los agostaderos I Los Festivales de Tango y Música en el valle de Olt I El estofinado

MONTES Y LAGOS DEL LEVEZOU

Qué hacer, imprescindibles

El lago de Pareloup I La ciudad de los insectos: Micropolis I Darse un baño y otras actividades náuticas en los lagos I La pesca del lucio y de la carpa I Senderismo en la gran ruta de los montes y lagos de Lévézou

Este mapa está ofrecido por

TOURISME AVEYRON

#AVEYRONEMOTION

Agence de Développement Touristique de l'Aveyron
Tel.: +33 (0)5 65 75 40 12
Courriel : infos@tourisme-aveyron.com

www.tourisme-aveyron.com

Entre dos mundos

Imagina una meseta dividida por dos poderosos ríos : se trata del Carladez.
En el extremo norte de Aveyron, fluctúa entre Rouergue y Auvergne, entre los montes de Cantal y los primeros castañares meridionales. Aquí se cría a las vacas Salers tan bien como las Aubrac, se puede degustar la truffade y el aligot y pasear en familia por los senderos de lo imaginario.
Se han construido tres enormes presas hidroeléctricas a lo largo de Truyère : Sarrans, Montézic y Couesque. Todo esto, que se puede resaltar de diversas formas, ha permitido la diversificación turística de este territorio, del desarrollo de un famoso destino de pesca... que se erige como modelo por su impacto en el medio.

Qué ver, qué hacer

La península de Laussac I Las presas y la hidroelectricidad: el lago de Sarrans I Los enclaves de Bes-Bédène, Saut du Chien y Thénières I Los senderos de lo imaginario I El castillo de Vallon I La excepcional colección de minerales: Miner'Aubrac I El antiguo feudo de los príncipes de Mónaco: El muro de Barrez I El bienestar: Natura Fitness I La pesca del lucio

Oficina de turismo

-
OT AUBRAC LAGUIOLE CARLADEZ VIADENE
12600 Mur de Barrez
Tel.: +33 (0)5 65 66 10 16
www.carladez.fr
12460 saint-Amans-des-Côts
Tel.: +33 (0)5 65 44 81 61
www.aubrac-viadene.com
-
OT TERRES D'AVEYRON
12140 Entraygues-sur-Truyère
Tel.: +33 (0)5 65 44 56 10
www.tourisme-entraygues.com

En el país d'Olt

A Olt también se le llama el río Lot, antes de que la lengua francesa impusiese su ley a los occitanos. Fuerte, afortunadamente, nuestra "lengua" ha podido conservarse al menos en la toponimia. Sinceramente, ¿No crees que suena mejor Olt?
Separando Aubrac del resto del mundo (por fin, la parte sur), el Lot atraviesa Aveyron de este a oeste. **Un río vivo y poderoso que ha escavado profundas gargantas a lo largo del paisaje.** Río arriba, los puntos más anchos del valle han visto cómo se iban implantando poblaciones a lo largo de la orilla que se extendían por las mesetas de la zona. Saint-Geniez-d'Olt, Sainte-Eulalie-d'Olt, Saint-Côme-d'Olt, Espalion, Estaing y Entraygues se encuentran en la confluencia de la Truyère.
Todos cuentan con un patrimonio construido importante, testigo de la rica historia de este valle. No muy lejos, en la meseta comtal, Bozouls marca el paisaje hacia el Haut Rouergue. Ahí es donde se encuentra una de las curiosidades naturales de Aveyron: el agujero de Bozouls.

Oficina de turismo

OT DES CAUSSES à l'AUBRAC
12130 Saint-Geniez d'Olt et d'Aubrac
Tel.: +33 (0)5 65 70 43 42
12130 Sainte-Eulalie d'Olt
Tel.: +33 (0)5 65 47 82 68
www.causses-aubrac-tourisme.com
-
OT TERRES D'AVEYRON
12500 Espalion
Tel.: +33 (0)5 65 44 10 63
www.tourisme-espalion.fr
12190 Estaing - Tel.: +33 (0)5 65 44 03 22
www.tourisme-estaing.fr
12140 Entraygues-sur-Truyère
Tel.: +33 (0)5 65 44 56 10
www.tourisme-entraygues.com
12340 Bozouls
Tel.: +33 (0)5 65 48 50 52
www.bozouls.com
-
OFFICE DE TOURISME ET DU THERMALISME DE DECAZEVILLE COMMUNAUTÉ
12300 Flagnac - Tel.: +33 (0)5 65 63 27 96
www.tourisme-paysdecazevillois.fr
-
OT DU PAYS DE FIGEAC
BUREAU DE CAPDENAC-GARE
12700 Capdenac-Gare
Tel.: +33 (0)5 65 64 74 87
www.tourisme-figeac.com

Por montes y lagos

El Lévézou es una extensa meseta situada en el centro del Aveyron, entre las gargantas del Tarn y las del Aveyron, con una altitud media de más de 900 metros. Los inviernos duros son propicios para la pesca de lucios y percas, mientras que el calor estival es más proclive a las actividades acuáticas gracias a la multitud de lagos. Se trata de un amplio espacio natural conservado, que se extiende hasta el horizonte y que alterna bosques, pastos, setos vivos y pequeños y pequeños valles por los que discurren aguas cristalinas.
En este paisaje campestre, en el que se condensa la totalidad del Aveyron rural, se asientan los lagos del Lévézou.



Oficina de turismo

-
OT DE PARELOUP-LÉVÉZOU
12290 Pont-de-Salars
12780 Saint-Léons
12410 Salles-Curan
12430 Villefranche-de-Panat
12120 Arvieu (juillet et août)
Tel.: +33 (0)5 65 46 89 90
www.levezou-aveyron.com

CONQUES Y VALLE DE MARCILLAC



El Valle de Marcillac...

Allí, entre su suelo rojo y la meseta caliza se encuentra el viñedo con denominación AOC de Marcillac.
Puede presumir de ser testigo de una historia especialmente rica : iglesias románicas, pueblos con carácter y una importante concentración de castillos...
Los viñedos, las casas rosadas del valle, los destellos nacarados de las viviendas de la meseta... un panorama que deja sin aliento a cualquiera... el valle sabrá seducirte de la misma forma.

Oficina de turismo

OT CONQUES - MARCILLAC
12320 Conques
Tel.: +33 (0)5 65 72 85 00
12330 Marcillac
Tel.: +33 (0)5 65 71 13 18
www.tourisme-conques.fr

Cuencas espléndidas

En el extremo norte del valle se encuentra Conques, etapa importante de los peregrinos del Camino de Santiago. Sus casas antiguas con entramado de madera y cubiertas con baldosas de piedra (lauzes) se encuentran tal y como estaban hace mil años. En ellas se resguardan dos maravillas del patrimonio mundial de la UNESCO: la abadía románica y su tesoro.

Imprescindibles

El tesoro de Conques I La abadía y las vidrieras de Pierre Soulages I Los viñedos con denominación AOC de Marcillac I Las ciudades más hermosas de Francia: Conques I La ruta del Camino de Santiago (GR®65)

PAÍS DE ROQUEFORT Y LARZAC

Una tierra de leyendas...

Una hermosa y gran tradición forjó esta tierra y guía a las personas hacia su futuro.
Es aquí donde se elabora desde hace siglos el famoso Roquefort, madurado lentamente en las cavas naturales del pueblo. ¿Desde cuándo exactamente? La pregunta es difícil ya que la vida humana en este lugar, ligada a la ganadería ovina, se remonta a mucho tiempo atrás.
Una verdad absoluta que da fe del Patrimonio Mundial de la UNESCO : desde hace 3 000 años, el hombre y la oveja recorrían juntos estos lugares que fueron ganando al bosque y construyeron una red de caminos, granjas y pueblos. Se pueden ver los rebaños de carneros recorrer las llanuras del Larzac que se perfilan hasta donde alcanza la vista. La historia, la de los Templarios hospitalarios, de las grandes órdenes religiosas y los señorios locales, se ha escrito alrededor de estos primeros elementos fundadores... siempre tan vivos.

Lo que no te puedes perder

El Roquefort y las cuevas de maduración I El valle y las gargantas de Dourbie I La abadía de Sylvanès I La Casa del agua : Noria I Enclaves Templarios y Hospitalarios de Larzac I El tren turístico "Sobre los raíles de Larzac" I El agropastoralismo y visitas a las granjas I Las ciudades más hermosas de Francia: Couvertoirade, Brousse-le-Château I Senderismo en la ruta del Larzac Templario y Hospitalario (GR®71 C & D) I Las estivales de Larzac

Oficina de turismo

-
OT DU PAYS DE ROqUEFORT ET DU SAINT-AFFRICAIN
12250 Roquefort-sur-soulzon
Tel.: +33 (0)5 65 58 56 00
www.roquefort-tourisme.fr
-
OT LARZAC ET VALLÉES
12230 Nant
12230 Saint-Jean du Bruel (juillet et août)
Tel.: +33 (0)5 65 62 23 64
www.tourisme-larzac.com
-
OT ROUGIER D'AVEYRON SUD
12370 Belmont-sur-Rance
Tel.: +33 (0)5 65 99 93 66
12360 Camarès
Tel.: +33 (0)5 65 49 53 76
12380 Saint-Sernin-sur-Rance
Tel.: +33 (0)5 65 99 29 13
www.tourisme-rougier-aveyron.com
-
OT DU RÉQUISTANAIS
12170 Réquista
Tel.: +33 (0)5 65 46 11 79
www.ot-requistanais.com

MILLAU, GRANDS CAUSSES Y GARGANTAS DEL TARN

¡Más rápido, más alto y más fuerte!

Increíbles acantilados sobre tu cabeza, coronados por los grands Causses. Más arriba, en el cielo, las alas de los parapentes y el vuelo de los buitres. A tus pies encontrarás las aguas del Tarn atravesadas por kayaks y coronado por el viaducto más alto del mundo.
¿Necesitas espacio? A dos pasos del pueblo podrás introducirte en algunos de los campos de juego más fabulosos de Francia. A pie, en bici, por el aire o en los acantilados. Un auténtico número de funambulismo para una población que es probablemente la más deportista de Francia, que acoge grandes eventos deportivos en las disciplinas más "in" de los deportes extremos y, a pesar de ello, conserva el sello y la autenticidad de una larguísima historia.

Imprescindibles

El viaducto de Millau I El cuero y los guantes de Millau I Actividades deportivas en las gargantas del Tarn I Las ciudades más hermosas de Francia: Peyre I Eventos en plena naturaleza: Natural Games, Carrera de los Templarios, los 100 km de Millau I La pesca de la trucha (Tarn y Dourbie)

Oficina de turismo

-
OT MILLAU GRANDS CAUSSES
12100 Millau
Tel.: +33 (0)5 65 60 02 42
12640 Rivière-sur-Tarn
Tel.: +33 (0)5 65 59 74 28
48150 Le Rozier
Tel.: +33 (0)5 65 60 02 42
www.millau-viaduc-tourisme.fr
-
OT DU PAYS DE LA MUSE ET DES RASPES DU TARN
12490 Saint-Rome-de-Tarn
Tel.: +33 (0)5 65 62 50 89
www.tourisme-muse-raspes.com

Sortir en AVEYRON

Vos événements, maintenant !

www.sortir-aveyron.com

Blog « à voir, à faire »
decouvrir.blog.tourisme-aveyron.com

Blog « Déguster »
deguster.blog.tourisme-aveyron.com

Aquí Pierre Soulages se inspiró por primera vez.
Y por esta razón, hoy el museo dedicado en su honor,
es un pozo de creación contemporánea francesa.
Aquí, en Millau, el viaducto que batió todos los récords
se impulsa hacia el Mediterráneo e ilustra
extraordinariamente este instante suspendido,
del que el Aveyron es testigo.

Vivre vrai !

[Una vida de verdad]

Pasar un poco de tiempo. El tiempo de los siglos que
han sido necesarios para construir la catedral de Rodez,
las abadías de Conques y de Sylvanès, la «bastida»
ordenada de Villefranche-de-Rouergue, las ciudades
colgantes, los castillos invencibles y la multitud
de iglesias románicas que han sabido permanecer entre
los paisajes. El tiempo de las estaciones que dejan nieve
sobre las hojas caducas, la luz deslumbrante del verano
sobre los Rougiers y en las incontables flores
de primavera.

Esta alquimia de épocas y paisajes ha sido posible
gracias a la voluntad de progreso del Aveyron,
que respeta el equilibrio de las cosas y la riqueza
del patrimonio.
« Vivre vrai » (Una vida de verdad) se ha convertido
en el estandarte del Aveyron, que no finge nada,
ni la densidad de su historia ni su capacidad para
volcarse en la modernidad y convertirla en una baza
para su desarrollo.
Bienvenidos a esta tierra rigurosa, pero a la vez dulce,
cerca de las nubes y rodeada de horizontes
y verticalidad. Les propongo un recorrido junto
a nosotros para compartir este excepcional privilegio
de un país a la altura de los hombres.

¡Bienvenido a Aveyron!

Tesoros
que encontrarás
en el camino
-
Patrimonio
de la "UNESCO"



El fabuloso
Viaducto de Millau
-
La magia
de los enclaves
seleccionados
"Grands sites"

¡Eso es de verdad!

Aveyron es un mosaico de espacios naturales.
Cada uno contiene su paisaje y su identidad propia,
su estructura y su lenguaje. A algunos kilómetros,
después de franquear un valle y en el desvio del
camino, hay un mundo diferente abierto ante ti.
Los hayedos han dejado paso a los nogales, y la aridez
de la meseta a los sotos... ¿Cuál es la semejanza entre
una opulenta vivienda de las tierras fértiles del valle
y un refugio (buron)? Ninguna... bueno si : su carácter
y la autenticidad.

1. Ciudad templaria
2. Mercado del país
3. Oveja - Meseta
4. Abadía
5. Grandes mesetas
6. Invierno
7. Viaducto de Millau
8. Un país muy goloso
9. Pesca en río
10. Villefranche-de-Rouergue
11. Bastide
12. Buron (refugio)

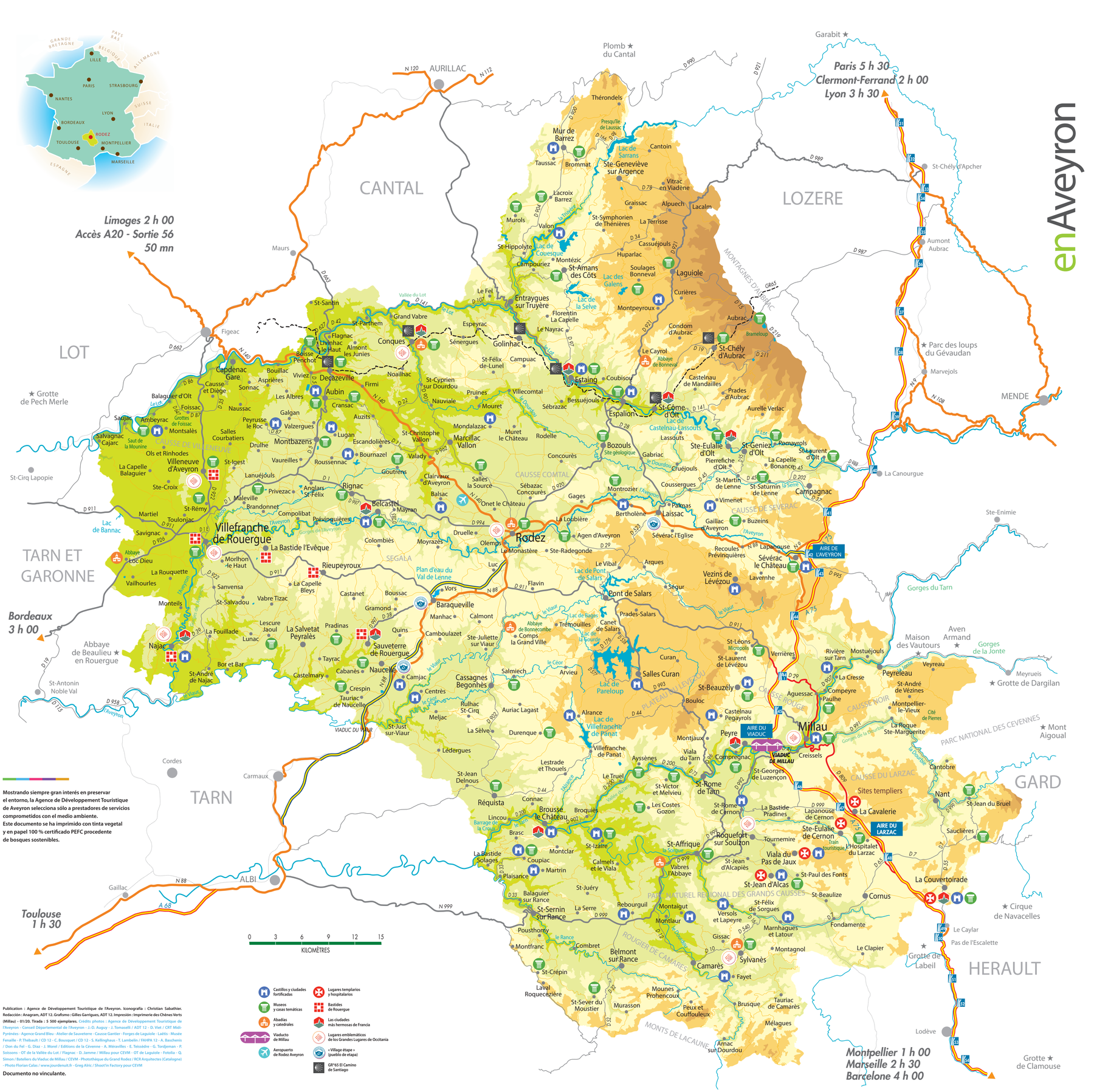

Mostrando siempre gran interés en preservar el entorno, la Agence de Développement Touristique de Aveyron selecciona sólo a prestadores de servicios comprometidos con el medio ambiente.
Este documento se ha imprimido con tinta vegetal y en papel 100 % certificado PEFC procedente de bosques sostenibles.

Castillos y ciudades fortificadas
Museos y casas temáticas
Abadías y catedrales
Viaducto de Millau
Aeropuerto de Rodez Aveyron
Lugares templarios y hospitalarios
Bastides de Rouergue
Las ciudades más hermosas de Francia
Lugares emblemáticos de los Grandes Lugares de Ocitania
« Village étape » (pueblo de etapa)
GR®65 El Camino de Santiago

Publication : Agence de Développement Touristique de l'Aveyron. Iconografía : Christian Sabathier. Redacción : Anagram, ADT 12. Grafismo : Gilles Garrigues, ADT 12. Impresión : Imprimerie des Chênes Verts (Millau) - 01/20. Tirada : 5 500 ejemplares. Crédits photos : Agence de Développement Touristique de l'Aveyron - Conseil Départemental de l'Aveyron - J.-D. Auguy - J. Tomaselli / ADT 12 - D. Viet / CRT Midi-Pyrénées - Agence Grand Bleu - Atelier de Sauveterre - Causse Gantier - Forges de Laguiole - Lattis - Musée Fenaille - P. Thébault / CD 12 - C. Bousquet / CD 12 - S. Kellinghaus - T. Lambelin / FAHPA 12 - A. Baschenis / Don du Fel - G. Díaz - J. Morel / Editions de la Cévenne - A. Méravilles - E. Teissédre - G. Tordjeman - P. Soissons - OT de la Vallée du Lot / Flagnac - D. Jamme / Millau pour CEVM - OT de Laguiole - Fotolia - Q. Simon / Bateliers du Viaduc de Millau / CEVM - Photothèque du Grand Rodez / RCR Arquitectes (Catalogne) - Photo Florian Calas / www.jourdenuit.fr - Greg Alric / Shoot'in Factory pour CEVM

Documento no vinculante.